



ЭнергоНефтьПроект

Проектное предприятие

423461, Республика Татарстан, г. Альметьевск, ул. Шевченко д.9, пом.13; Тел.: (8553) 30-04-63

Адрес электронной почты: energoneftproekt@mail.ru

УТВЕРЖДЕНО

от «__» _____ 20__ г. №__

ПРОЕКТ ПЛАНИРОВКИ И ПРОЕКТ МЕЖЕВАНИЯ ТЕРРИТОРИИ

для размещения объекта:

**Обустройство дополнительных скважин Миннибаевской, Северо-Альметьевской и
Альметьевской площадей. VI этап**

ОСНОВНАЯ ЧАСТЬ ПРОЕКТА МЕЖЕВАНИЯ ТЕРРИТОРИИ

Раздел 1

Проект межевания территории. Графическая часть

2020 год

ПРОЕКТ ПЛАНИРОВКИ И ПРОЕКТ МЕЖЕВАНИЯ ТЕРРИТОРИИ

для размещения объекта:

**Обустройство дополнительных скважин Миннибаевской, Северо-Альметьевской и
Альметьевской площадей. VI этап**

ОСНОВНАЯ ЧАСТЬ ПРОЕКТА МЕЖЕВАНИЯ ТЕРРИТОРИИ

Раздел 1

Проект межевания территории. Графическая часть

Управляющий

ООО «ПП «ЭнергоНефтьПроект»

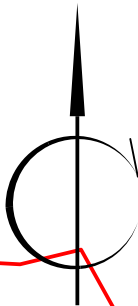


Ш.И. Шарафутдинов

СХЕМА СОВМЕЩЕНИЯ ФРАГМЕНТОВ

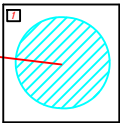
Республика
Татарстан

Альметьевский
муниципальный
район



Лениногорский
муниципальный
район

К-20430



Нижнечершиллинское
сельское
поселение

Старосуркинское
сельское
поселение

Нуакбашское
сельское
поселение

Миннибаевское
сельское
поселение

Старосуркинское
сельское
поселение

Старосуркинское
сельское
поселение

Нижнечершиллинское
сельское
поселение

Нуакбашское
сельское
поселение

УСЛОВНЫЕ ОБОЗНАЧЕНИЯ

- границы объектов Российской Федерации
- границы муниципальных районов
- границы городских и сельских поселений
- границы территории, в отношении которой осуществляется подготовка проекта
- границы фрагментов территории

Заказчик: ПАО "Татнефть" им. В.Д. Шашина ТатНИПинефть

Обустройство дополнительных скважин Миннибаевской,
Северо-Альметьевской и Альметьевской площадей. VI этап.

Схема совмещения фрагментов

Стадия	Лист	Листов
ПМ	1	3

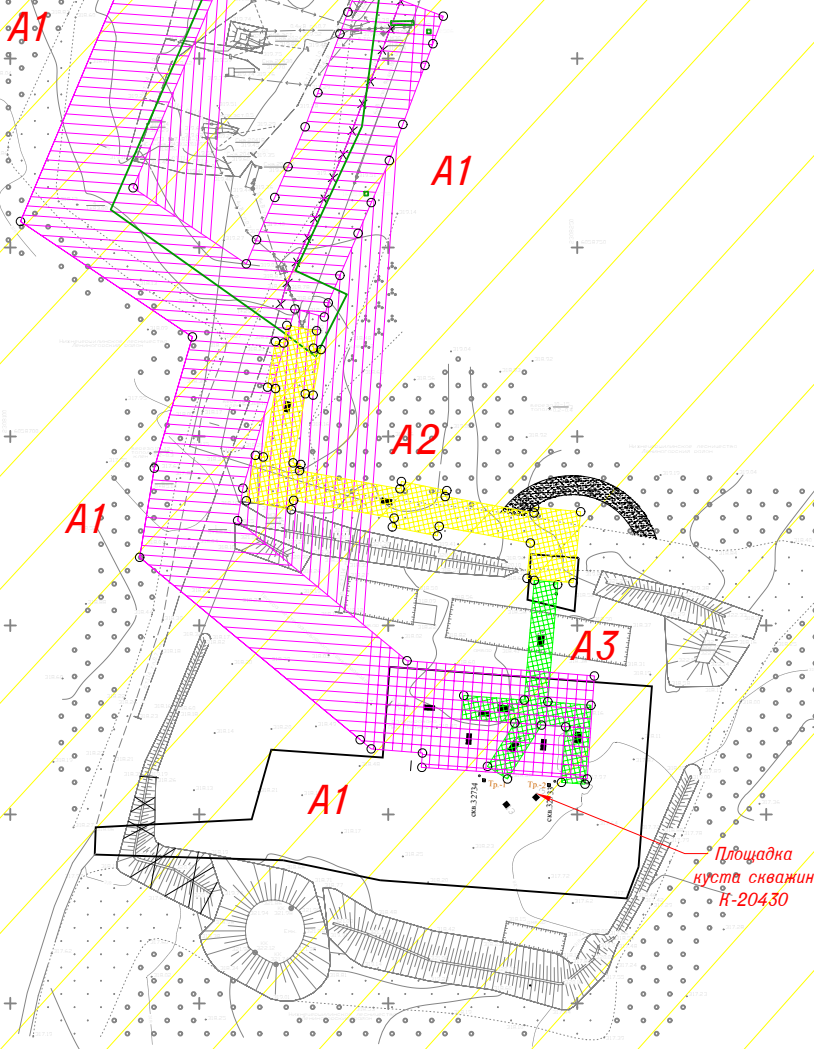
Раздел 1. Основная часть проекта межевания территории.
Графическая часть.

Масштаб 1:50000

Фрагмент 1

РЕСПУБЛИКА ТАТАРСТАН
Лениногорский
муниципальный район
16:25:140402

Нижнечершилинское
сельское
поселение



16:25:140402

УСЛОВНЫЕ ОБОЗНАЧЕНИЯ

- границы городских и сельских поселений
- границы кадастровых кварталов
- границы земельных участков в соответствии с Единым государственным реестром недвижимости
- границы территории, в отношении которой осуществляется подготовка проекта межевания
- границы образуемых земельных участков, предоставляемых в краткосрочное пользование
- для размещения постоянных объектов, проектируемых на период эксплуатации объекта
- части образуемых земельных участков, предоставляемых в краткосрочное пользование
- для размещения постоянных объектов, проектируемых на период эксплуатации объекта
- для размещения постоянных объектов, проектируемых на период эксплуатации объекта
- для размещения постоянных объектов, проектируемых на период эксплуатации объекта
- поворотные точки границ образуемых земельных участков, предоставляемых в краткосрочное пользование
- границы земельных участков, которые или части которых предусматриваются к передаче в пользование (участующих в межевании)

- Чертеж межевания территории разработан в составе 1 листа.
- Существующие (ранее установленные) красные линии, подлежащие отмене красные линии в границах территории, в отношении которой осуществляется подготовка проекта межевания, отсутствуют.
- Площади, виды разрешенного использования образуемых земельных участков, перечни координат поворотных точек их границ предоставлены в разделе 2 настоящего проекта.
- Границы зон действия публичных сервитутов не отображены в связи с отсутствием сведений о зарегистрированных границах действия указанных обременений в Едином государственном реестре недвижимости.
- Настоящим проектом не предусматривается образование земельных участков, которые в дальнейшем могут быть отнесены к территориям общего пользования.
- Настоящим проектом не предусматривается образование земельных участков, предполагаемых к изъятию для государственных и муниципальных нужд.

Заказчик: ПАО "Татнефть" им. В.Д. Шашина ТатНИПнефть

Обустройство дополнительных скважин Миннибаевской, Северо-Альметьевской и Альметьевской площадей. VI этап.

Чертеж межевания территории

Стадия	Лист	Листов
ПМ	2	3

Раздел 1. Основная часть проекта межевания территории.
Графическая часть.

Масштаб 1:2000

Фрагмент 1

РЕСПУБЛИКА ТАТАРСТАН
Лениногорский
муниципальный район
16:25:140402

Нижнечершилинское
сельское
поселение



Б5

Б3

Б4

Б2

Б1

Площадка
куста скважин
Н-20430

16:25:140402

УСЛОВНЫЕ ОБОЗНАЧЕНИЯ

- границы городских и сельских поселений
- границы кадастровых кварталов
- границы земельных участков в соответствии с Единым государственным реестром недвижимости
- границы территории, в отношении которой осуществляется подготовка проекта планировки территории
- границы образуемых земельных участков, предоставляемых в долгосрочное пользование
- поворотные точки границ образуемых земельных участков, предоставляемых в долгосрочное пользование
- границы земельных участков, которые или части которых предусматриваются к передаче в пользование (участующих в межевании)

- Чертежи межевания территории разработаны в составе 2 чертежей, каждый чертеж - в составе 2 листа. Листы 2, 3, следует рассматривать совместно.
- Существующие (ранее установленные) красные линии, подлежащие отмене красные линии в границах территории в отношении которых осуществляется подготовка проекта межевания, отсутствуют.
- Границы образуемых земельных участков, планируемых для предоставления краткосрочное пользование, отображены на листах 2 раздела 1 настоящего проект.
- Площадки, виды разрешенного использования образуемых земельных участков, перечни координат поворотных их границ представлены в разделе 2 настоящего проекта.
- Границы зон действия публичных сервититов не отображены в связи с отсутствием сведений о зарегистрированных границах действия указанных обременения в Едином государственном реестре недвижимости.
- Настоящий проект не предусматривается образование земельных участков, которые в дальнейшем могут быть отнесены к территориям общего пользования.
- Настоящий проект не предусматривается образование земельных участков, предполагаемых к изъятию для государственных и муниципальных нужд.

Заказчик: ПАО "Татнефть" им. В.Д. Шашина ТатНИПинефть

Обустройство дополнительных скважин Миннибаевской, Северо-Альметьевской и Альметьевской площадей. VI этап.

Чертеж межевания территории

СтадияЛистЛистов

ПМ33

Раздел 1. Основная часть проекта межевания территории. Графическая часть.

Масштаб 1:2000